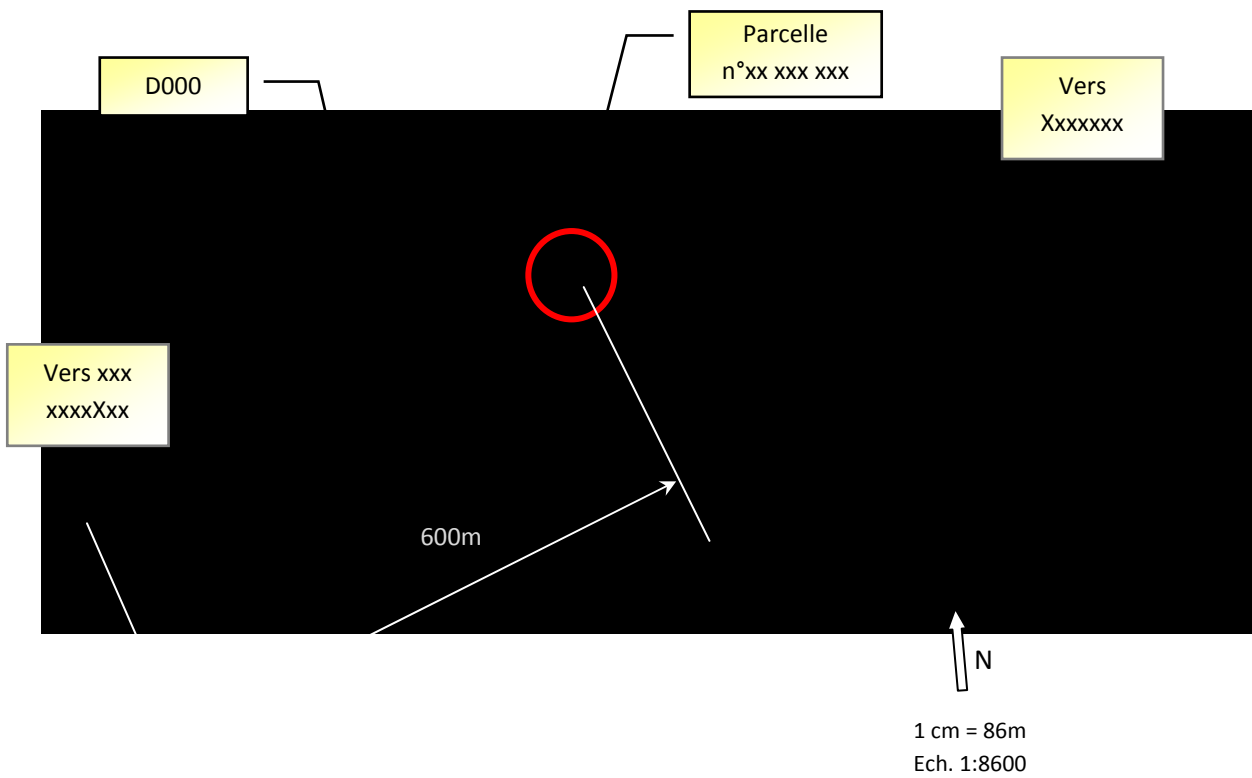

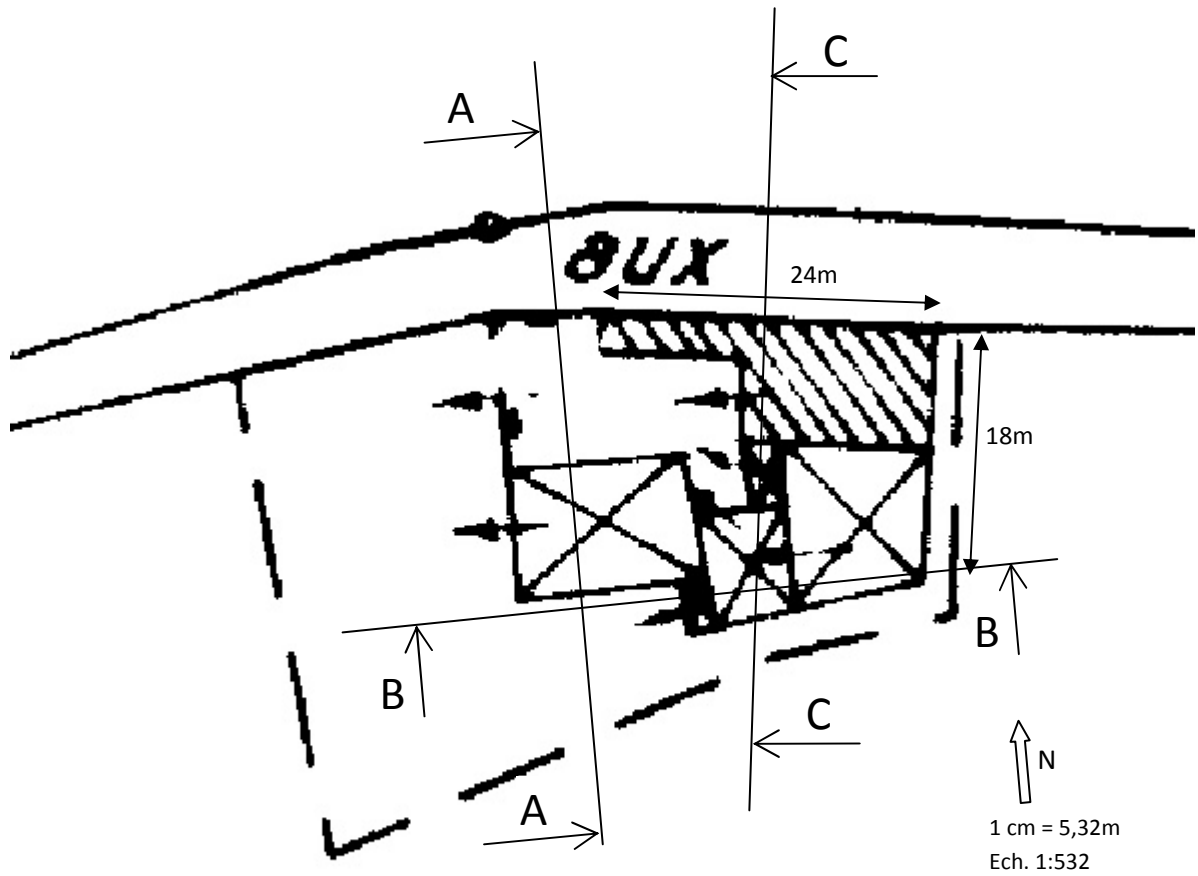


DP1 : Plan de situation.



DP2 : Plan de masse.

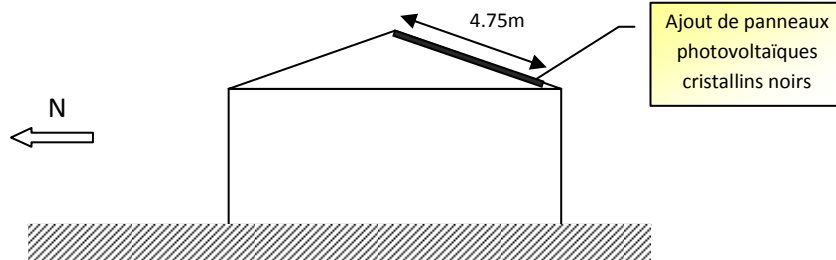
L'habitation étant très ancienne, il n'y a pas de plan disponible.
Le cadastre a donc été utilisé comme base.



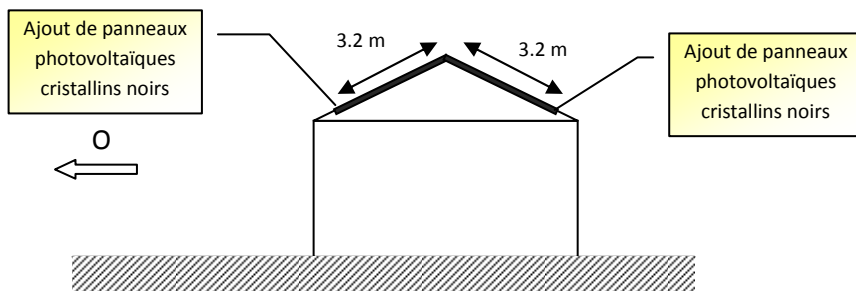
Point de prise de vue
des photos DP7 & DP8

DP3 : Plan de coupe.

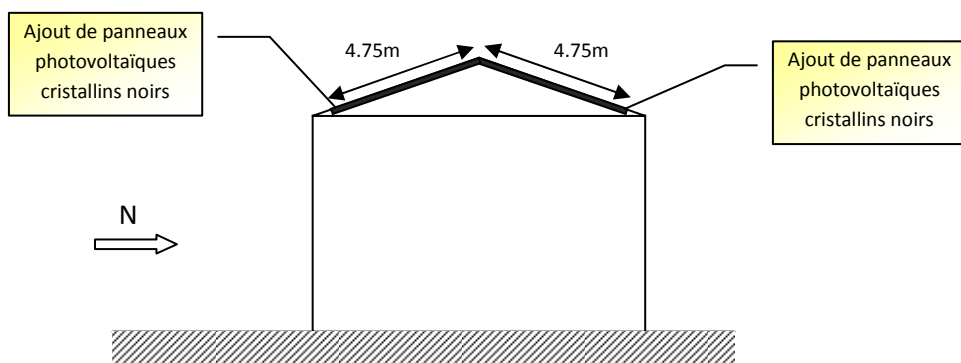
Coupe A-A



Coupe B-B



Coupe C-C



DP5 : Aspect extérieur.

Avant travaux



Après travaux



DP6 : Insertion dans l'environnement.



DP7 : Environnement proche.



DP8 : Paysage lointain.

